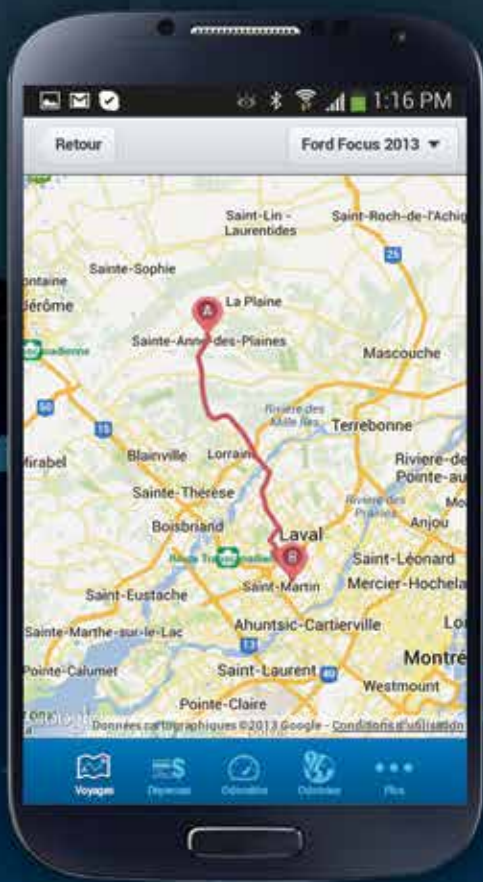




# ODOMOBILE 2.0

Juin 2013



## ODOMOBILE 2.0

### La gestion évoluée de vos déplacements est au bout de vos doigts.

ODOMOBILE 2.0 propose une nouvelle interface conviviale, parfaitement adaptée aux dernières générations de téléphones mobiles et tablettes. De plus, avec l'ajout du module ODOTRACE, vous pouvez désormais visualiser les déplacements de votre (vos) véhicule (s) en temps réel.

ODOMOBILE se veut une version allégée du module de consultation des voyages spécialement adaptée pour les appareils mobiles.

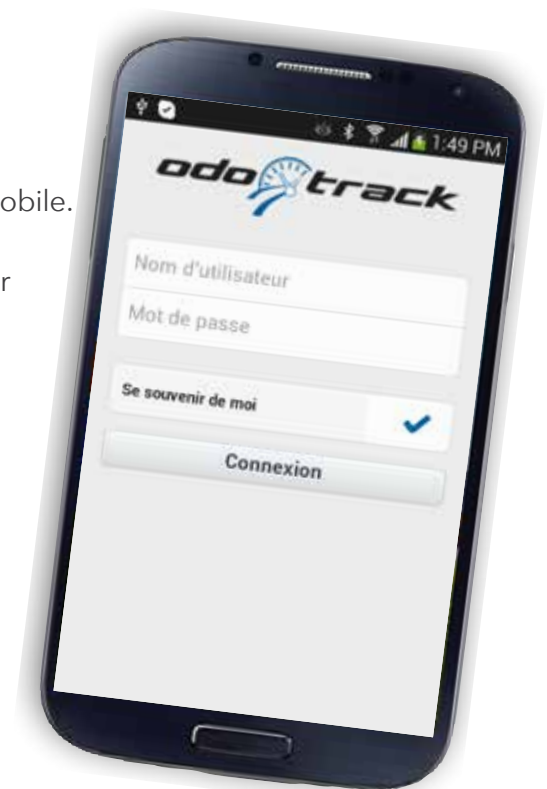
ODOMOBILE vous permet de :

- Consulter vos déplacements, ajouter un commentaire pour un voyage
- Ajouter ou modifier une dépense
- Mettre à jour la valeur de votre odomètre.

Facile et rapide d'utilisation, ODOMOBILE a été conçu tout spécialement pour les utilisateurs d'appareils mobiles tels que l'iPhone, le Blackberry et l'Android.

## Accès et authentification

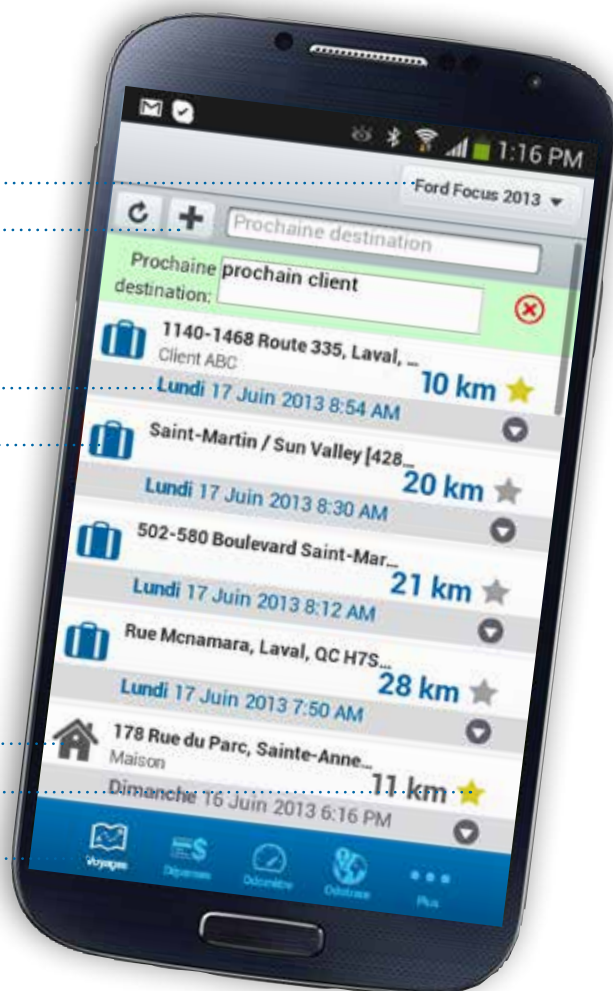
Pour accéder à ODOMOBILE entrez l'adresse **odotrack.mobi** dans le navigateur de votre appareil mobile. La fenêtre de connexion contient les champs : Nom d'utilisateur et Mot de passe, pour vous authentifier sur odotrack.ca.



## Sections et fonctionnalités

L'interface de l'application ODOMOBILE.

- Sélection du véhicule ●
- Ajout commentaire pour le prochain déplacement ●
- Registre des déplacements ●
- Voyage d'affaires (appuyez pour changer) ●
- Voyage personnel ●
- Voyage favori ●
- Navigation principale ●





### Section Voyages

La section **Voyages** affiche les déplacements du plus récent au plus ancien pour le véhicule sélectionné. Elle offre la possibilité de voir tous les lieux d'arrivée, d'éditer le type de voyage ainsi que de joindre des commentaires.

La fonctionnalité nommée « **Prochaine destination** » permet de définir à l'avance le commentaire pour un voyage à venir ou en cours.

La version mobile fournit les informations suivantes.

- Lieu d'arrivée
- Durée du déplacement
- Distance du trajet
- Temps d'arrêt
- Type de voyage.  
Modifiez le type de voyage en appuyant sur l'icône.

 voyage d'affaires  
 voyage personnel

- Commentaire
- Tracé complet du trajet

## Voyage Favori

L'étoile à droite du champ « Commentaires » indique que cette destination est programmée dans vos favoris.



## Prochaine destination

La fonctionnalité « Prochaine destination » vous permet de joindre un commentaire à votre prochain déplacement dans le registre.

L'entrée verte, au début de la liste, se nomme « Prochaine destination ». Elle possède un champ éditable qui sert à indiquer quel commentaire devra être appliqué pour le voyage actuel ou pour le voyage à venir.

Dans l'exemple suivant, l'utilisateur a écrit « prochain client ». Une fois le commentaire entré, il sera enregistré provisoirement et apparaîtra dans une ligne verte. Avant que le commentaire soit appliqué, vous pouvez le modifier ou même le supprimer.

Une fois le voyage généré par le système, le commentaire sera appliqué. Le voyage le plus récent possède le commentaire « prochain client ». Si un commentaire existe déjà, les deux commentaires seront affichés.



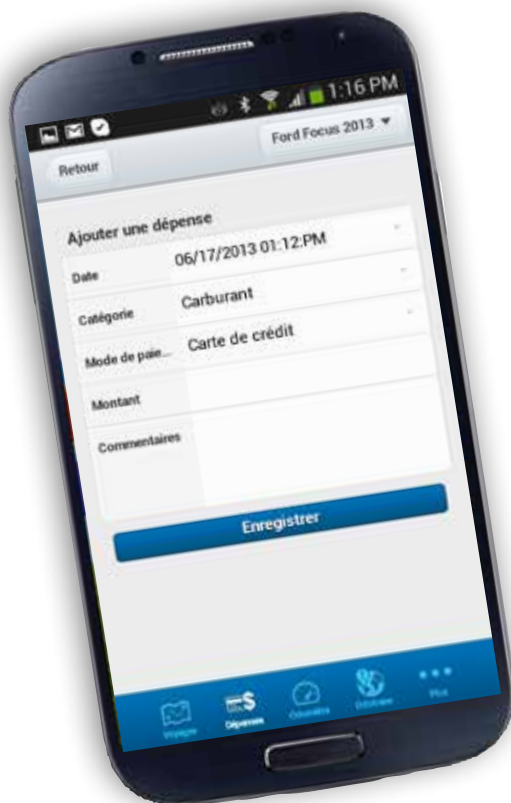


## Section Dépenses

La gestion des dépenses dans ODOMOBILE est aussi complète que sur la version WEB. Vous pouvez consulter, ajouter et modifier des dépenses pour chaque véhicule.

La version mobile fournit les informations suivantes :

- Date
- Type de dépense
- Mode paiement
- Montant
- Commentaire



Pour ajouter une dépense, cliquez sur la première entrée nommée **Ajouter une dépense**. La fenêtre correspondante s'ouvrira.

## Section Odomètre

La section **Odomètre** vous permet de saisir la valeur de votre odomètre. Vous pouvez entrer cette valeur dans le champ *Lecture de l'odomètre réelle*.

Une fois la valeur saisie, vous aurez à prendre une décision afin de **synchroniser** le système avec la valeur de l'odomètre en choisissant une des trois options suivantes;  
**Forcer synchronisation, Ajouter voyage personnel, Ajouter voyage affaire.**



## Module ODOTRACE

Le module ODOTRACE permet de tracer les déplacements en temps réel.

Visualisez instantanément les mouvements de votre véhicule.

La carte effectue une mise à jour toutes les 30 secondes automatiquement

**BON KILOMÉTRAGE!**